

Xarxa Espais Natura

El laberinto de agujas

Montserrat- Coll de Can Maçana

Año de adquisición: 2004
Superficie: 176,58 ha
Localización: El Bruc, Anoia
Coordenadas GPS:
N 41°36'35,17" ES 1°46'03,13"

Ubicado en el municipio de El Bruc, el espacio natural Espai Natura Montserrat-Coll de Can Maçana ocupa casi el 7 % del parque natural de la montaña de Montserrat y es el principal acceso a los caminos y las agujas de roca de este sector de la montaña, donde los monolitos y las formas verticales son las referencias de un paisaje único y cautivador.

Las agujas de Montserrat se elevan por encima del Coll de Can Maçana y recortan el cielo con un perfil inconfundible. Los secretos de la montaña se esconden resguardados: rincones, rutas y paredes fascinantes al alcance de aquellos excursionistas y escaladores con ganas de descubrirlos.



PANORÀMICA DEL MACIZO DE AGUJAS DE CAN MAÇANA

Pas de la Portella
Al Refugi Barbé

Dibujo: Editorial Alpina

Los parajes más indómitos de Montserrat

Las paredes verticales y las canales entre las agujas han sido, hasta hace poco tiempo, los ambientes menos alterados de la montaña. Su inaccesibilidad los ha dejado durante siglos fuera del alcance de la actividad humana, preservando su tranquilidad y el aislamiento necesarios para animales y plantas muy sensibles a la presencia humana. Sin embargo, últimamente el auge del excursionismo y la escalada aumentan la presión sobre el frágil ecosistema de estos ambientes. Por ello, el respeto de todos los que se acercan a estos parajes es fundamental para su conservación.

Las agujas de roca, un relieve peculiar

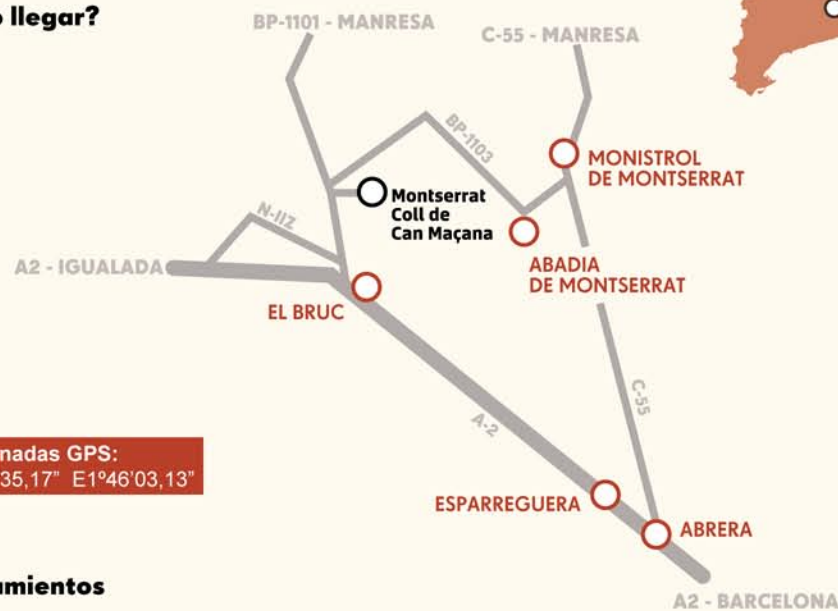
Las impresionantes agujas rocosas de la ladera de poniente de Montserrat forman un monumento paisajístico excepcional. Los conglomerados de Montserrat se depositaron en el fondo de un mar superficial prehistórico que cubría la región. Hace unos diez millones de años, estas masas de roca emergieron, y la erosión posterior las fue esculpiendo hasta convertirse en las caprichosas agujas de roca que podemos admirar hoy en día.

El paraíso de la escalada

Montserrat es la cuna de la escalada catalana y una de las zonas más importantes del país por su cantidad de vías (más de 5600), su calidad y su diversidad. Escaladores de todo el mundo la visitan cada año. Se necesita una regulación para hacer compatible esta actividad lúdica y deportiva con la protección de las especies rupícolas que habitan las paredes verticales, incluidas las aves que anidan en ellas.

Montserrat-Coll de Can Maçana

¿Cómo llegar?



Coordenadas GPS:
N41°36'35,17" E1°46'03,13"

Equipamientos

Centro de información de Montserrat-Coll de Can Maçana.
Abierto de 8 h a 18 h los sábados, domingos, festivos y puentes.

Servicios:



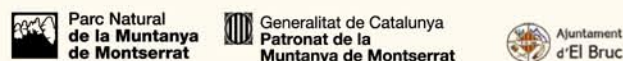
Punto de información Montserrat-Coll de Can Maçana

Carretera BP- 1101, km 2,6 El Bruc

info@montserratcanmacana.cat

www.montserratcanmacana.cat

En convenio con:




Espacio gestionado por:

Fundació
Catalunya
La Pedrera

Nuestro compromiso con la sociedad

En la Fundación Catalunya-La Pedrera, que gestiona el espacio natural Espai Natura Montserrat-Coll de Can Maçana, ayudamos a las personas a construir un futuro mejor y más justo. Por ello, ofrecemos oportunidades a los que más lo necesitan, fomentamos el talento, la creación y la educación, y conservamos el patrimonio natural y cultural.



1. Cabra montés

Capra pyrenaica hispanica
La imponente silueta de la cabra montés vuelve a recortarse sobre las crestas de Montserrat desde la exitosa reintroducción de la especie en el macizo, de donde había desaparecido. Con suerte, podremos descubrir pequeños rebaños en los rincones más silvestres.

2. Halcón peregrino

Falco peregrinus
Esta ave rapaz, hábil cazadora de pájaros en pleno vuelo, pone su nido en las paredes rocosas más tranquilas del espacio.

3. Águila perdicera

Hieraetus fasciatus
Una de nuestras rapaces más amenazadas, esta águila mediterránea resiste aún en las sierras preitorales de Barcelona, donde sobreviven unas pocas parejas, pese al creciente impacto humano sobre el territorio.

4. Encina

Quercus ilex
Árbol típico de la región mediterránea. Proporciona un sotobosque un poco más húmedo, lo que permite que proliferen arbustos y lianas como el aladierno, la zarzaparrilla, el durillo o el boj.

5. Pino salgareño

Pinus nigra
Pino mediterráneo que años atrás tenía una presencia significativa en Montserrat y que actualmente encontramos únicamente en pequeños rodales, puesto que se ha visto muy afectado por los grandes incendios forestales y lo ha sustituido el pino carrasco.

6. Corona de reina

Saxifraga callosa ssp. catalaunica
La encontramos en el piso del encinar con boj y en las rocas encaladas al norte. En Cataluña, aparte de en Montserrat, solo se encuentra en Sant Llorenç del Munt.

7. Oreja de oso

Ranunculus myconi
Vive en las grietas de las rocas sombreadas de los Pirineos y de las zonas montañosas de la mitad este de Cataluña. Florece de mayo a julio, cuando adopta unas coloraciones violetas, para después secarse y volver a brotar con las lluvias del otoño.

Fauna y flora

Las características fisiogeográficas de la montaña de Montserrat hacen que se trate de una zona de especial valor ecológico. La vegetación predominante de la montaña es el encinar, que, con variados sotobosques y hasta 1250 especies de plantas, cubre gran parte de la montaña. Al adentrarnos por los caminos, descubrimos hasta qué punto la vegetación es lozana en las mesetas y, sobre todo, en las canales. La presencia de rocas por doquier, con multitud de canales y grietas, ofrece refugio a una flora característica, y encontramos especies endémicas en los acantilados y roquedales. La diversidad de ambientes permite que subsista una fauna muy variada, tanto vertebrada como invertebrada. Entre los mamíferos, destacan la ardilla, la jineta, el murciélago, el jabalí y la cabra montés, reintroducida en el año 1995. Encontramos también varias aves rupícolas como el avión roquero, el vencejo real o el treparriscos, reptiles como la víbora ibérica y anfibios como la salamandra.



Dibujos: Toni Liobet



- Autovia
- Carretera local
- Pista asfaltada
- Pista forestal
- Pista secundaria
- Paso restringido
- Camino
- Sendero
- GR
- PR
- Espacio de la Fundación
- Aparcamiento
- Punto de información
- Área de ocio
- Fuente
- Vista panorámica
- Pico destacable
- Cueva o sima
- Megalito
- Refugio de montaña
- Iglesia
- Pueblo
- Itinerario Vuelta a Sant Pau Vell
- Itinerario Camino de las Batallas

Itinerarios recomendados

1 Vuelta a Sant Pau Vell

1h 15' +142 m i -142 m 3,8 km Baja

Itinerario circular que empieza en el área de ocio del Coll de Can Maçana y con un recorrido suave nos lleva por el extremo opuesto al monasterio de Montserrat, con vistas espectaculares de la región de las agujas. Una vez hecha la primera subida (no muy pronunciada) hasta el Coll de Guiró (y habiendo pasado por el mirador del Pla de Bages) puede hacerse un desvío hasta la ermita de Sant Pau Vell, donde puede disfrutarse de unas magníficas vistas desde los Pirineos hasta el mar. De vuelta hacia el área de ocio, no nos debe sorprender encontrar-nos con vacas que velan por preservar la montaña contra incendios forestales.

La importancia de los grandes herbívoros y la prevención de incendios

Montserrat es tierra de bosques mediterráneos. Aquí, el fuego ha sido siempre la principal perturbación natural, con incendios recurrentes que modelan en paisaje y marcan el desarrollo de las comunidades vegetales.

Cuando la carga de combustible acumulada en el bosque es muy elevada, el riesgo de sufrir grandes incendios forestales es también muy elevado. Por ello, en estos bosques toma especial relevancia el papel de los grandes herbívoros. Su acción sobre la vegetación, tanto por la retirada de combustible mediante la ingesta como por la acción mecánica de pisada y apertura de espacios en sus desplazamientos, favorece un paisaje menos vulnerable al fuego.

Para aprovechar al máximo este efecto positivo en la prevención de incendios, en el espacio Montserrat-Coll de Can Maçana hacemos una gestión activa que potencia la presencia de grandes herbívoros. El retorno de la cabra montés ha sido un paso más hacia el restablecimiento de las comunidades propias de este ecosistema, pero es aún insuficiente, de manera que desde hace años se ha optado por la reintroducción de ganado doméstico.

2 Camino de las Batallas

1h 40' +265 m 5,7 km Media

Ruta por el camino donde se desarrollaron las batallas de El Bruc entre los ejércitos catalán y francés en el año 1808, donde los somatenes y el famoso tamborilero hicieron recular a las tropas napoleónicas. El itinerario discurre entre la masía llamada Can Pascual, en la entrada de El Bruc, y el paso de Can Maçana.



Información de interés

Punto de información de Montserrat-Coll de Can Maçana
Ayuntamiento de El Bruc: Tel. 93 771 00 06
Parque natural de la montaña de Montserrat: Tel. 93 402 46 00
Refugio Vicens Barbé: Tel. 93 364 16 81 / 664 30 69 71
Emergencias: Tel. 112

¿DÓNDE COMER?
 En El Bruc, Collbató, Marganell, Olesa, Esparreguera..., se dispone de una buena oferta de restaurantes y bares.

¿DÓNDE DORMIR?
 La oferta es amplia y variada, y destacan los alojamientos rurales.
En El Bruc:
Hotel El Bruc. Tel. 93 771 00 61
Can Serrat. Tel. 93 771 00 37
Apto. Turístico Can Tricolet. 93 771 03 82
Masia Can Ollé de la Guardia. 93 771 03 23

OTRA INFORMACIÓN DE INTERÉS
 Museo de la montaña de Montserrat de El Bruc: Tel 93 771 00 06

Recomendaciones para la visita

- Llevar ropa adaptada a las condiciones meteorológicas, protección solar, gafas de sol y gorro, sombrero o similar. Llevar también agua, calzado y ropa cómoda para andar.
- Recomendable llevar binoculares y guías de observación de flora y fauna, si se dispone de ellos.
- No se permite la circulación de vehículos más allá del aparcamiento.
- No salir de los caminos marcados.
- Deben llevarse los perros atados.
- No se permite la acampada libre.
- Está totalmente prohibido encender fuego.
- Está prohibido dejar basura.
- Se recuerda a los escaladores que la escalada en el parque está regulada. La normativa se encuentra en www.muntanyamontserrat.gencat.cat.

No puedes perderte



La Cadireta y la Roca Foradada

La Cadireta y la Roca Foradada son, junto con el Cavall Bernat, los topónimos más conocidos de entre las incontables agujas, paredes y formas de Montserrat. La Roca Foradada, con un agujero triangular de 10 m de altura y unos 6 m de ancho, es visible a muchos kilómetros de distancia. Y a su lado encontramos la Cadireta, una imponente roca con forma de silla, o también de cabeza de gato o de dinosaurio.

Sant Pau Vell

Antigua iglesia románica (1084) parcialmente reconstruida, que fue la primera parroquia del término de El Bruc. Situada al pie de la colina del castillo de la Guardia, es un excelente mirador hacia el Bajo Llobregat y la Anoia, con unas vistas espléndidas.



Espacio histórico

Aparte de haber sido escenario de las míticas batallas de El Bruc contra las tropas napoleónicas, en este espacio encontramos la iglesia románica de Sant Pau Vell (s. XI), que fue el primer punto habitado de toda la montaña, el yacimiento prehistórico de Cova Tapada y el castillo de la Guardia.

Sabías que...

Toda la montaña de Montserrat está considerada **Espacio de Interés Geológico** (geozona 224), y es un espacio incluido en el **GeoParc de la Cataluña Central**.

Los **incendios forestales** de 1986 y 1994 afectaron de manera notable al conjunto de la vegetación de Montserrat, hasta el punto de que cada uno de ellos tomó una dimensión que llegó a afectar a casi la mitad del área protegida de Montserrat.

Algunos días de otoño, desde ciertos lugares del sur del Bages se ve el sol poniéndose exactamente por la **Roca Foradada**.

